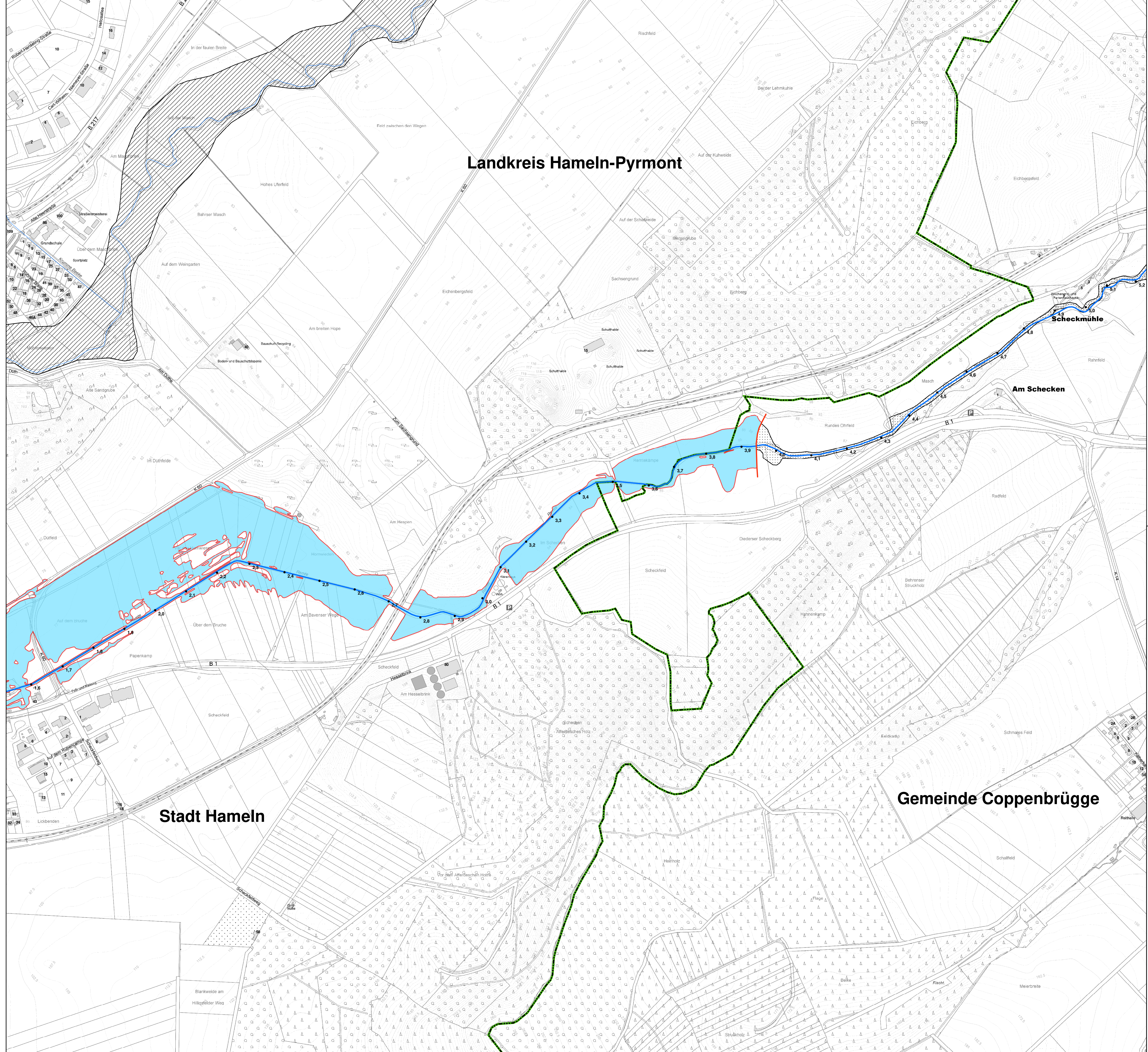


Landkreis Hameln-Pyrmont

Gemeinde Coppenbrügge

Stadt Hameln




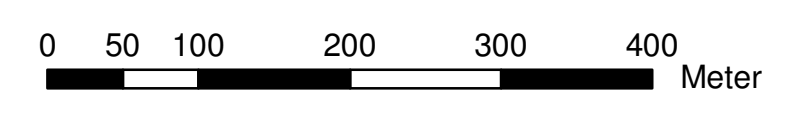
Neufassung der vorläufigen Sicherung des Überschwemmungsgebietes der Remte in der Stadt Hameln und angrenzend im Landkreis Hameln-Pyrmont bis km 3,941

Arbeitskarte 1

Bek. d. NLWKN v. 10.01.2018
AZ: 62023/2/58

Legende

- Verfahrensgrenze
- Vorläufig gesichertes Überschwemmungsgebiet
- Nachrichtlich
- Hauptgewässer
- Nebengewässer
- Gewässerkilometrierung
- bereits vorläufig gesicherte Überschwemmungsgebiete
- bereits festgesetzte Überschwemmungsgebiete
- Verwaltungsgrenzen
- Landkreisgrenzen
- Gemeindegrenzen



Quelle:
Auszug aus den Geobasisdaten der Niedersächsischen Vermessungs- und Katasterverwaltung,
© 2017
Hildesheim, 01.12.2017

